



ООО «СТАТУС»

ИНН 6452128335 КПП 645201001 ОГРН 1176451013881
Адрес: 410012, г.Саратов, пр.им.Кирова, д.8, тел. 8-8452-46-25-06

СРО «Ассоциация архитекторов и проектировщиков Поволжья»
регистрационный номер СРО-П-197-21022018


**Ассоциация «Саморегулируемая организация некоммерческое партнерство
инженеров-изыскателей «ГЕОБАЛТ» (Ассоциация СРО «ГЕОБАЛТ»)**
регистрационный номер ВРГБ-6452128335/01

**Заказчик: Комитет по распоряжению муниципальной собственностью и земельными ресур-
сами администрации Балаковского муниципального района Саратовской области**

**Проект межевания территории, в целях образования земельных участков под
многоквартирными жилыми домами (кадастровый квартал 64:40:010402 под
домами №129, №131 по ул.Чапаева г.Балаково Саратовской области).**

**Том2. Проект межевания территории
Материалы по обоснованию**

Директор ООО «Статус»



А.И.Нарыкин

Кадастровый инженер

С.А. Слободсков

Геодезист

К.А.Кузьмин

Инв. № подл.	Подпись и дата	Взам. Инв. №	Геодезист						К.А.Кузьмин								
									Заказчик: Комитет по распоряжению муниципальной собственностью и земельными ресурсами администрации Балаковского муниципального района Саратовской области								
			Изм.	Колуч.	Лист	№ док		Дата									
			Директор	Нарыкин А.И.		Нарыкин		Проект межевания территории, в целях образования земельных участков под мн огоквартирными жилыми домами (кадастровый квартал 64:40:010402 под домами №129, №131 по ул.Чапаева г.Балаково Саратовской области).					Стадия	Лист	Листов		
			Кад.инженер	Слободсков С.А.		Слободсков							ПМТ	1	5		
			Геодезист	Кузьмин К.А.		Кузьмин							ООО «СТАТУС»				

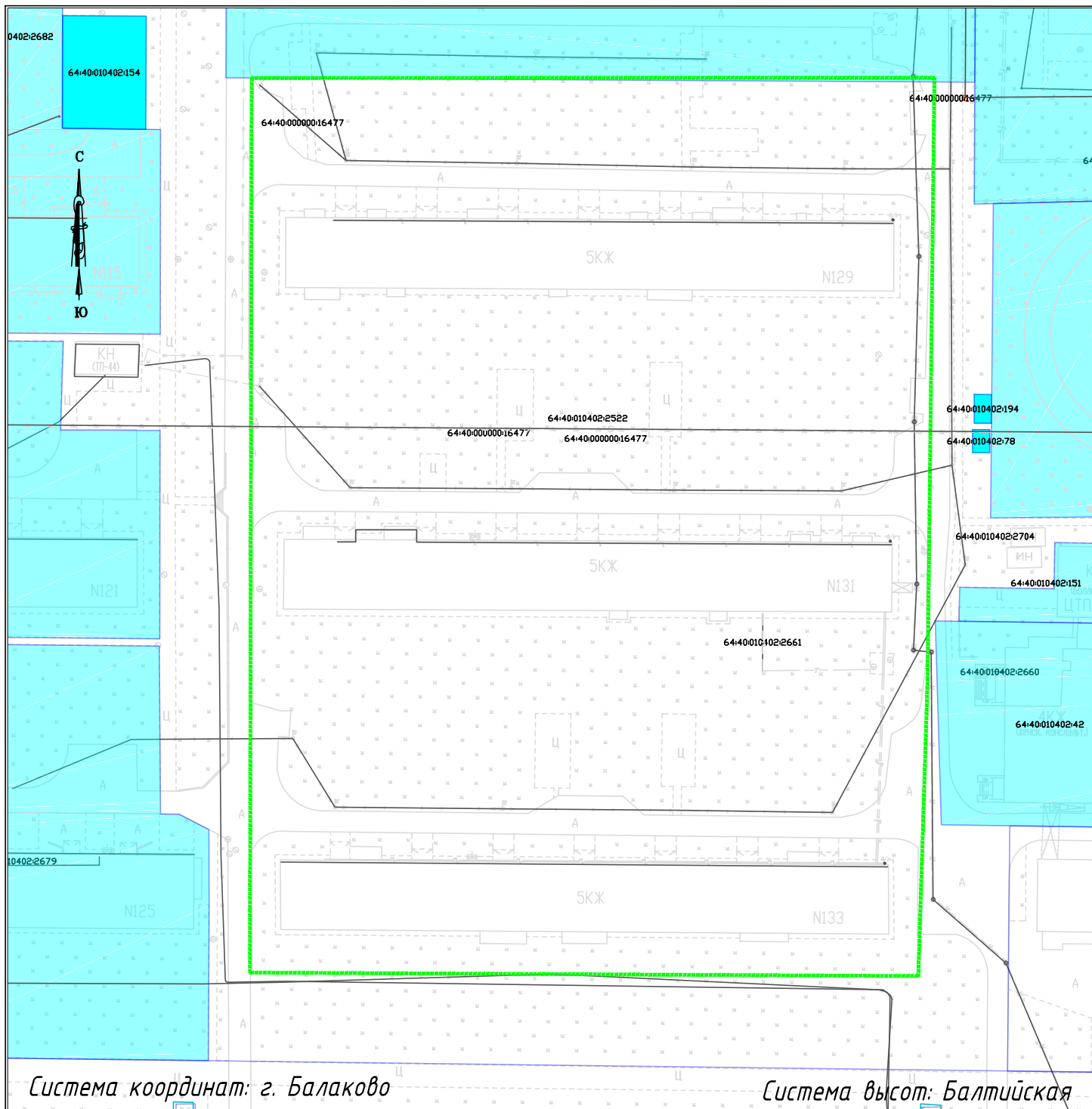
Состав проекта

№ п/п	Наименование	Масштаб	Стр.
Графические материалы			
1	Чертеж межевания территории с границами существующих земельных участков с указанием местоположения существующих объектов недвижимости.	1:1000	4
2	Чертеж границ зон с особыми условиями использования территорий (охранные зоны сетей водоснабжения, электроснабжения, газоснабжения и связи).	1:1000	5

Инв.№ подл.	Подпись и дата	Взам. инв.№							Лист
			Изм.	Колуч.	Лист	№док	Подп.	Дата	Заказчик: Комитет по распоряжению муниципальной собственностью и земельными ресурсами администрации Балаковского муниципального района Саратовской области

ГРАФИЧЕСКАЯ ЧАСТЬ

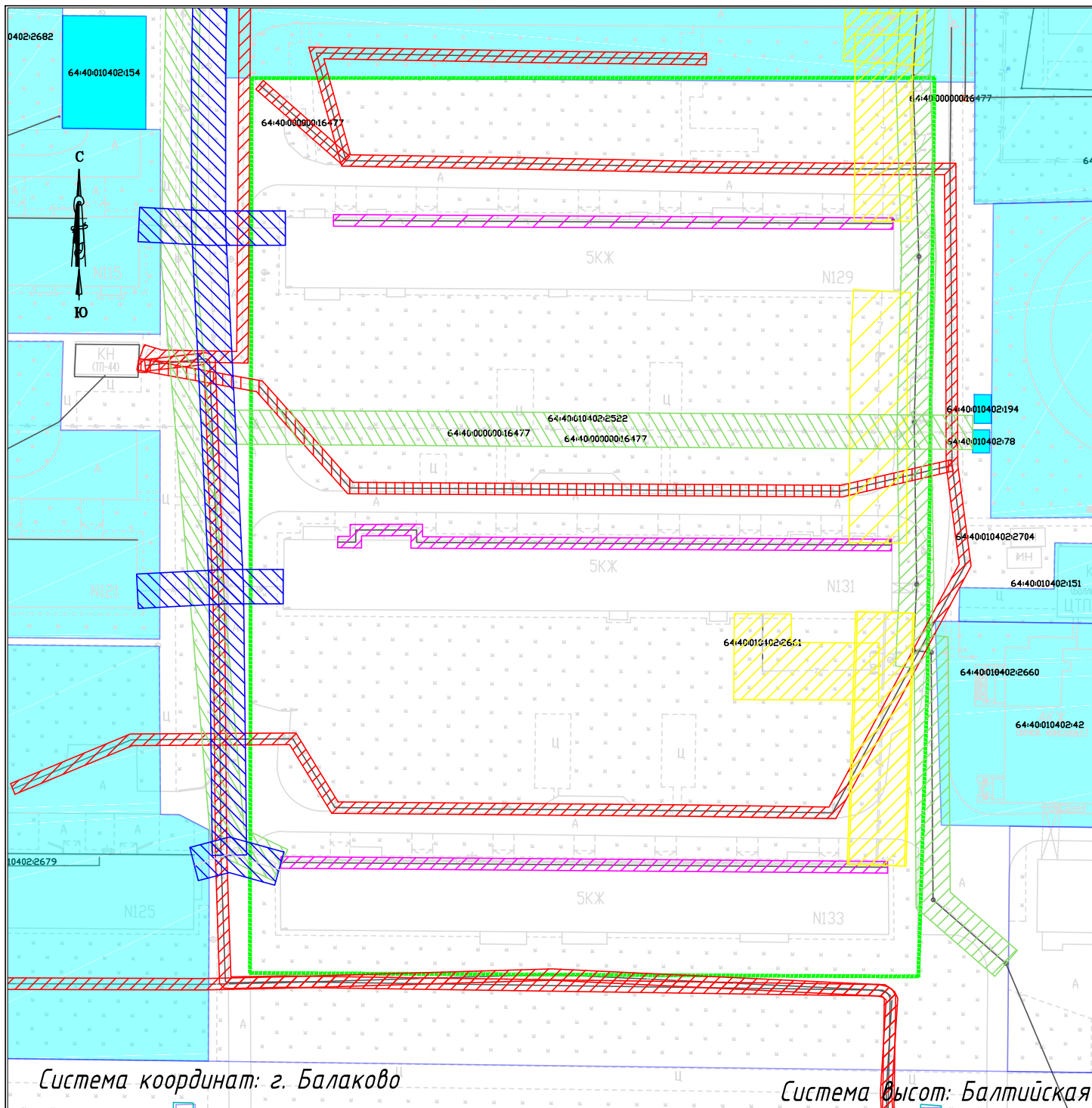
Инв.№ подл.	Подпись и дата	Взам. инв.№							Заказчик: Комитет по распоряжению муниципальной собственностью и земельными ресурсами администрации Балаковского муниципального района Саратовской области	Лист
			Изм.	Колуч.	Лист	№док	Подп.	Дата		3




Условные обозначения

- Граница планировочной структуры проекта
----- Граница земельных участков согласно сведениям ЕГРН


Заказчик: Комитет по распоряжению муниципальной собственностью и земельными ресурсами администрации Балаковского муниципального района Саратовской области					
Проект межевания территории, в целях образования земельных участков под многоквартирными жилыми домами (кадастровый квартал 64:40:010402 под домами №129, №131 по ул. Чапаева г.Балаково Саратовской области).					
Изм.	Кол.	Лист	№ док.	Подпись	Дата
Директор	Нарыкин А.И.			Нарыкин	
Кад.инженер	Слободсков С.А.			Слободсков	
Геодезист	Кузьмин К.А.			Кузьмин	
Чертеж границ существующих земельных участков с указанием местоположения существующих объектов недвижимости					Стадия
					ИТ
					Лист
					4
					Листов
					5
МАСШТАБ 1:1000					000 "СТАТУС"




Условные обозначения



- охранный зона сетей теплоснабжения




- охранный зона сетей газоснабжения



- охранный зона сетей водоснабжения



- охранный зона сетей электроснабжения



- охранный зона сетей ливневой канализации

Граница планировочной структуры проекта

						Заказчик: Комитет по распоряжению муниципальной собственностью и земельными ресурсами администрации Балаковского муниципального района Саратовской области		
						Проект межевания территории, в целях образования земельных участков под многоквартирными жилыми домами (кадастровый квартал 64:40:010402 под домами №129, №131 по ул. Чапаева г.Балаково Саратовской области).		
Изм.	Кол.	Лист	№ док.	Подпись	Дата	Стадия	Лист	Листов
Директор	Нарыкин А.И.			Нарыкин		ИТ	5	5
Кад.инженер	Слободсков С.А.			Слободсков		Чертеж границ зон с особыми условиями использования территории (охранные зоны) М 1: 1000		
Геодезист	Кузьмин К.А.			Кузьмин				
МАСШТАБ 1:1000						000 "СТАТУС"		